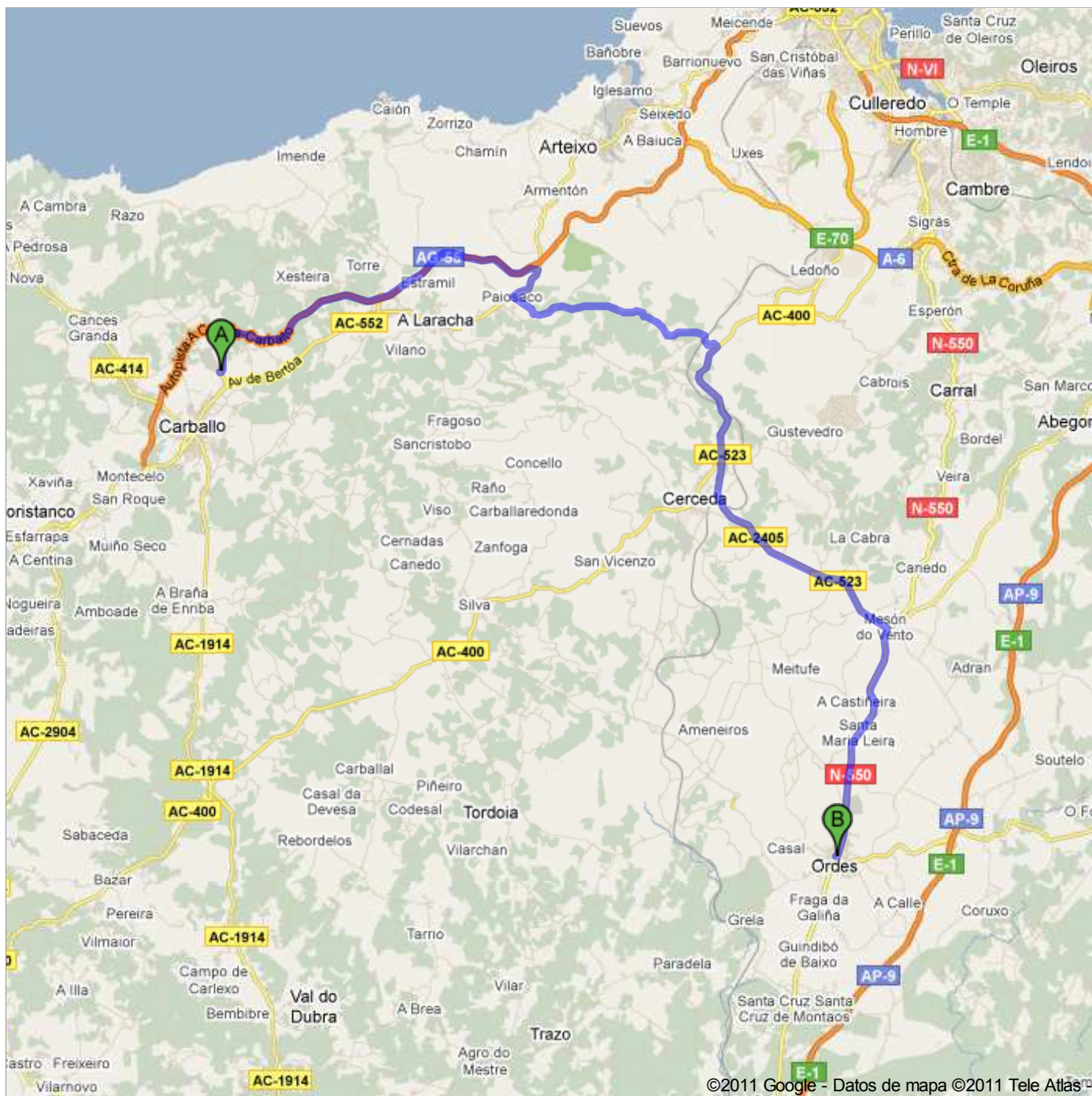

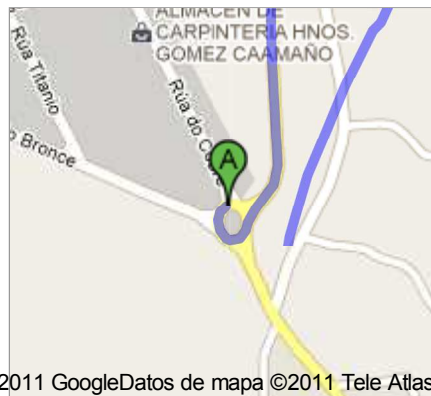




Cómo llegar a Ordes
47,3 km – aprox. 44 min

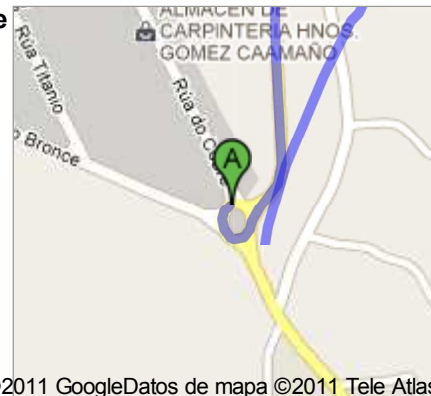



 Carretera desconocida



1. Dirígete hacia el **suroeste** hacia **Rúa do Bronce**


avanza 130 m
total: 130 m



 2. Sal de la rotonda hacia **Carballo/A-55/A Coruña**
Aprox. 1 min

avanza 1,3 km
total: 1,4 km

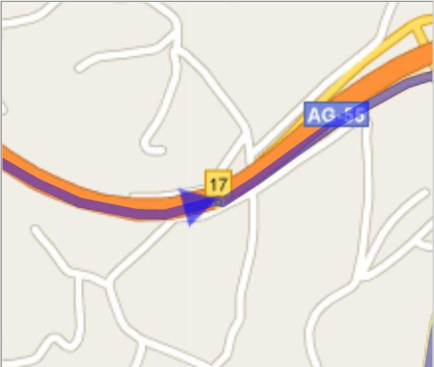


 3. Cuando llegues a la bifurcación, mantente a la derecha, sigue las indicaciones para **AG-55/A Coruña** e incorpórate a **AG-55**
Carretera parcialmente con peajes
Aprox. 7 min

avanza 12,1 km
total: 13,5 km



4. Toma la salida 17




avanza 500 m
total: 14,0 km

©2011 GoogleDatos de mapa ©2011 Tele Atlas

Detailed description: This map segment shows a blue route starting from a main road. A right-turn arrow points to a yellow road marker labeled '17'. The route continues along this road, which is highlighted in orange. A blue road marker 'AC-55' is visible on the right side of the road.

5. Continúa recto

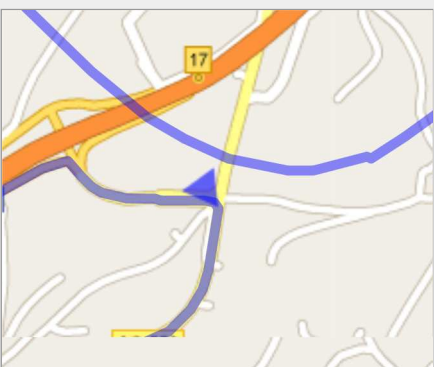


avanza 260 m
total: 14,3 km

©2011 GoogleDatos de mapa ©2011 Tele Atlas

Detailed description: This map segment shows the route continuing straight along the orange road 17. A blue road marker 'AC-55' is on the left, and another 'AC-552' is on the right. A yellow road marker '17' is also visible.

6. Gira a la derecha en AC-552
Aprox. 2 min

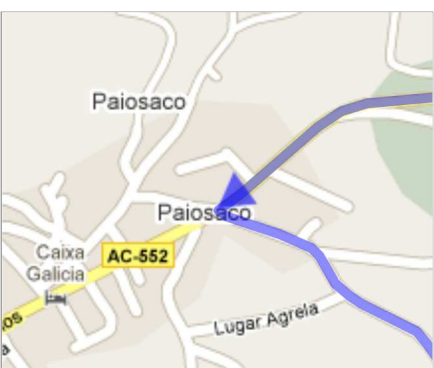


avanza 1,5 km
total: 15,7 km

©2011 GoogleDatos de mapa ©2011 Tele Atlas

Detailed description: This map segment shows a right-turn arrow pointing to a yellow road marker 'AC-552'. The route turns right from the orange road 17 onto a new road, highlighted in blue.

7. Gira a la izquierda en Lugar de Areal
Aprox. 8 min

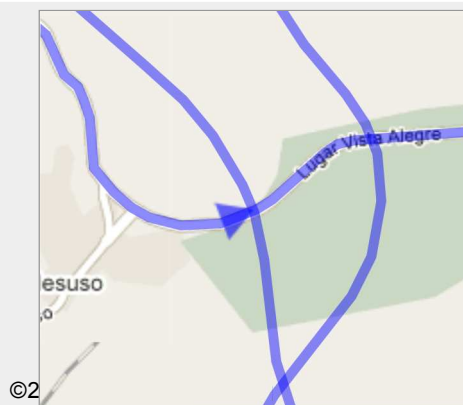


avanza 6,8 km
total: 22,5 km

©2011 GoogleDatos de mapa ©2011 Tele Atlas

Detailed description: This map segment shows a left-turn arrow pointing to a road labeled 'Lugar Agrela'. The area includes labels for 'Paiosaco' and 'Caixa Galicia'. A yellow road marker 'AC-552' is visible. The route is highlighted in blue.

8. Continúa por **Lugar Vista Alegre**.
Aprox. 2 min



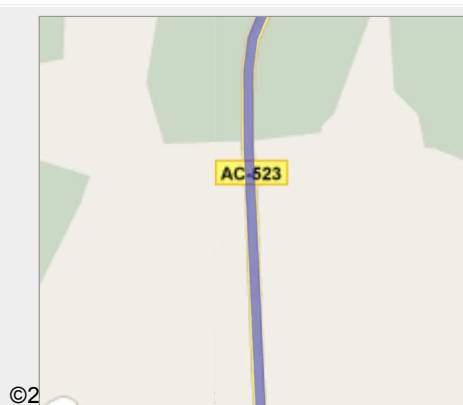
avanza 2,0 km
total: 24,5 km

- ↗ 9. Gira a la derecha en **AC-400/AC-523**
Continúa hacia AC-523
Aprox. 5 min



avanza 4,9 km
total: 29,4 km

- ↗ 10. Gira a la derecha en **AC-400**



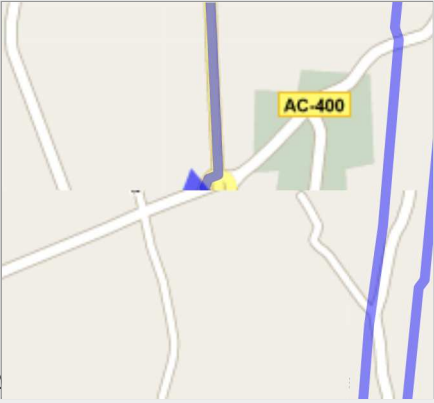
avanza 37 m
total: 29,4 km

- ↙ 11. Gira ligeramente a la izquierda para continuar en **AC-400**



avanza 35 m
total: 29,4 km

12. Gira a la derecha en **AC-523**
Aprox. 8 min



avanza 9,1 km
total: 38,6 km

©2

13. En la rotonda, toma la **primera salida** en dirección **Calle de Santiago Apóstol/N-550**
Continúa hacia N-550
Aprox. 10 min



avanza 8,7 km
total: 47,3 km

©2
apa ©2011 Tele Atlas

14. Gira a la derecha en **Calle del Parque Municipal**



avanza 22 m
total: 47,3 km

©2011 GoogleDatos de mapa ©2011 Tele Atlas

B Ordes



©2011 GoogleDatos de mapa ©2011 Tele Atlas

Estas indicaciones se ofrecen sólo a modo de planificación. Es posible que las obras, el clima, el tráfico u otros factores hagan variar el estado de las carreteras respecto a los resultados del mapa, por lo que deberías tener en cuenta estos aspectos al planificar la ruta. Debes respetar todas las señales y los avisos relacionados con la ruta.

Datos de mapa ©2011 Tele Atlas