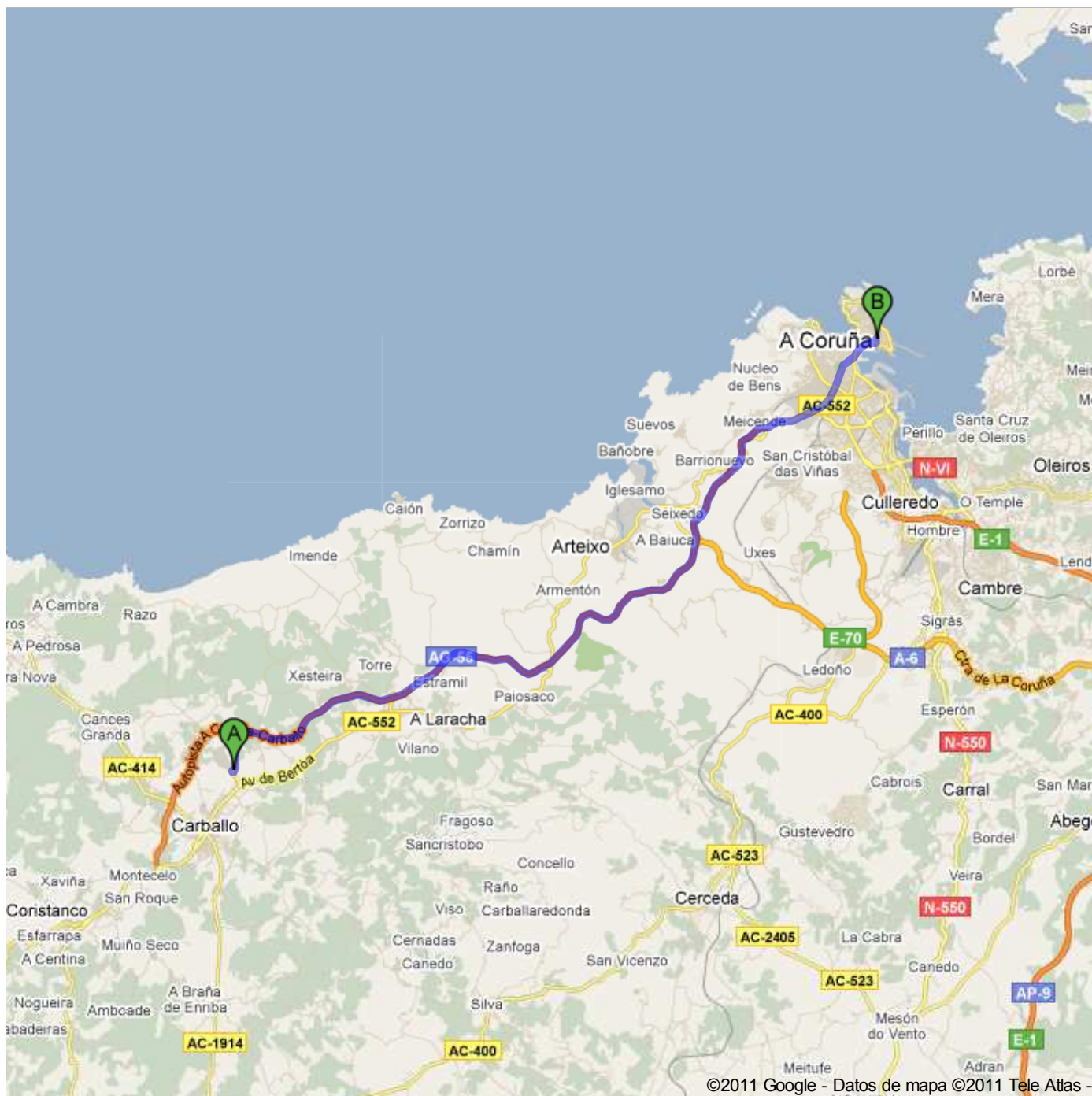

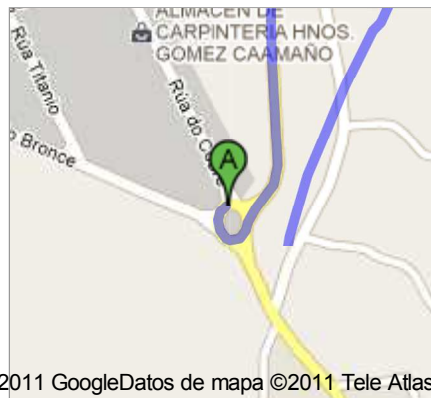




Cómo llegar a A Coruña
32,8 km – aprox. 28 min



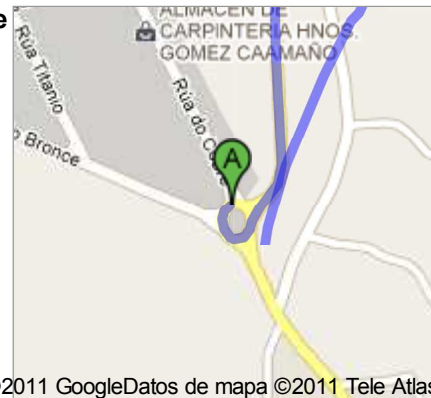
 Carretera desconocida



©2011 GoogleDatos de mapa ©2011 Tele Atlas

1. Dirígete hacia el **suroeste** hacia **Rúa do Bronce**

avanza 130 m
total: 130 m



©2011 GoogleDatos de mapa ©2011 Tele Atlas



2. Sal de la rotonda hacia **Carballo/A-55/A Coruña**
Aprox. 1 min

avanza 1,3 km
total: 1,4 km



©2011 GoogleDatos de mapa ©2011 Tele Atlas



3. Cuando llegues a la bifurcación, mantente a la derecha, sigue las indicaciones para **AG-55/A Coruña** e incorpórate a **Autopista A Coruña-Carballo/AG-55**
Carretera parcialmente con peajes
Aprox. 15 min

avanza 26,1 km
total: 27,5 km



©2011 GoogleDatos de mapa ©2011 Tele Atlas

4. Continúa por **Ctra de Baños de Arteijo/AC-552**.
Continúa hacia AC-552
Aprox. 3 min



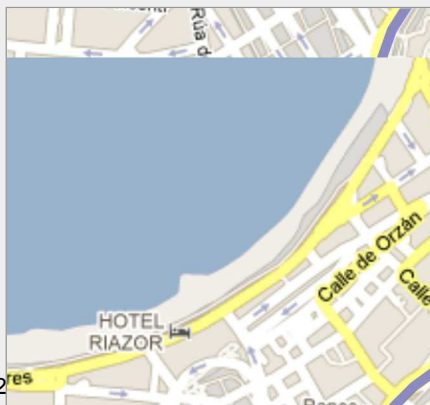
avanza 2,8 km
total: 30,3 km

5. Continúa por **Avenida de Arteixo**.
Aprox. 3 min



avanza 1,0 km
total: 31,3 km

6. Continúa por **Calle de Fernando González**.



avanza 88 m
total: 31,4 km

7. Continúa por **Calle del Notariado**.



avanza 70 m
total: 31,5 km

8. Continúa por **Calle de Fontán**.



avanza 67 m
total: 31,5 km

9. Continúa recto hacia **Plaza de Ourense**



avanza 75 m
total: 31,6 km



10. Gira a la izquierda en **Avenida de Linares Rivas**
Aprox. 1 min



avanza 100 m
total: 31,7 km

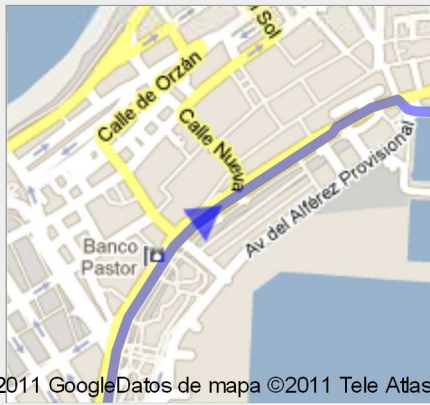
11. Continúa por **Cantón Pequeño**.
Aprox. 1 min



avanza 350 m
total: 32,0 km

©2011 Google Datos de mapa ©2011 Tele Atlas

12. Continúa por **Avenida da Marina**.



avanza 350 m
total: 32,4 km

©2011 GoogleDatos de mapa ©2011 Tele Atlas



13. Gira a la derecha para continuar en **Avenida da Marina**



avanza 24 m
total: 32,4 km

©2011 GoogleDatos de mapa ©2011 Tele Atlas



14. Gira ligeramente a la izquierda para continuar en **Avenida da Marina**



avanza 200 m
total: 32,6 km

©2011 GoogleDatos de mapa ©2011 Tele Atlas




15. Gira ligeramente a la izquierda en **Calle Puetra Real**



avanza 160 m
total: 32,8 km

©2011 GoogleDatos de mapa ©2011 Tele Atlas


16. Gira a la izquierda.



avanza 6 m
total: 32,8 km

©2011 Tele Atlas

The map shows a street grid in A Coruña. A yellow line indicates the current route, which is turning left onto a street. A green pin labeled 'B' marks the location 'A Coruña'. Street names visible include 'Rúa de Orzán', 'Rúa da Torre', 'Rúa de Milamar', and 'Paseo de Parrote'.

 A Coruña



Estas indicaciones se ofrecen sólo a modo de planificación. Es posible que las obras, el clima, el tráfico u otros factores hagan variar el estado de las carreteras respecto a los resultados del mapa, por lo que deberías tener en cuenta estos aspectos al planificar la ruta. Debes respetar todas las señales y los avisos relacionados con la ruta.

Datos de mapa ©2011 Tele Atlas